Místní obslužná komunikace U Rybníka
km 0,000 - km 0,00000

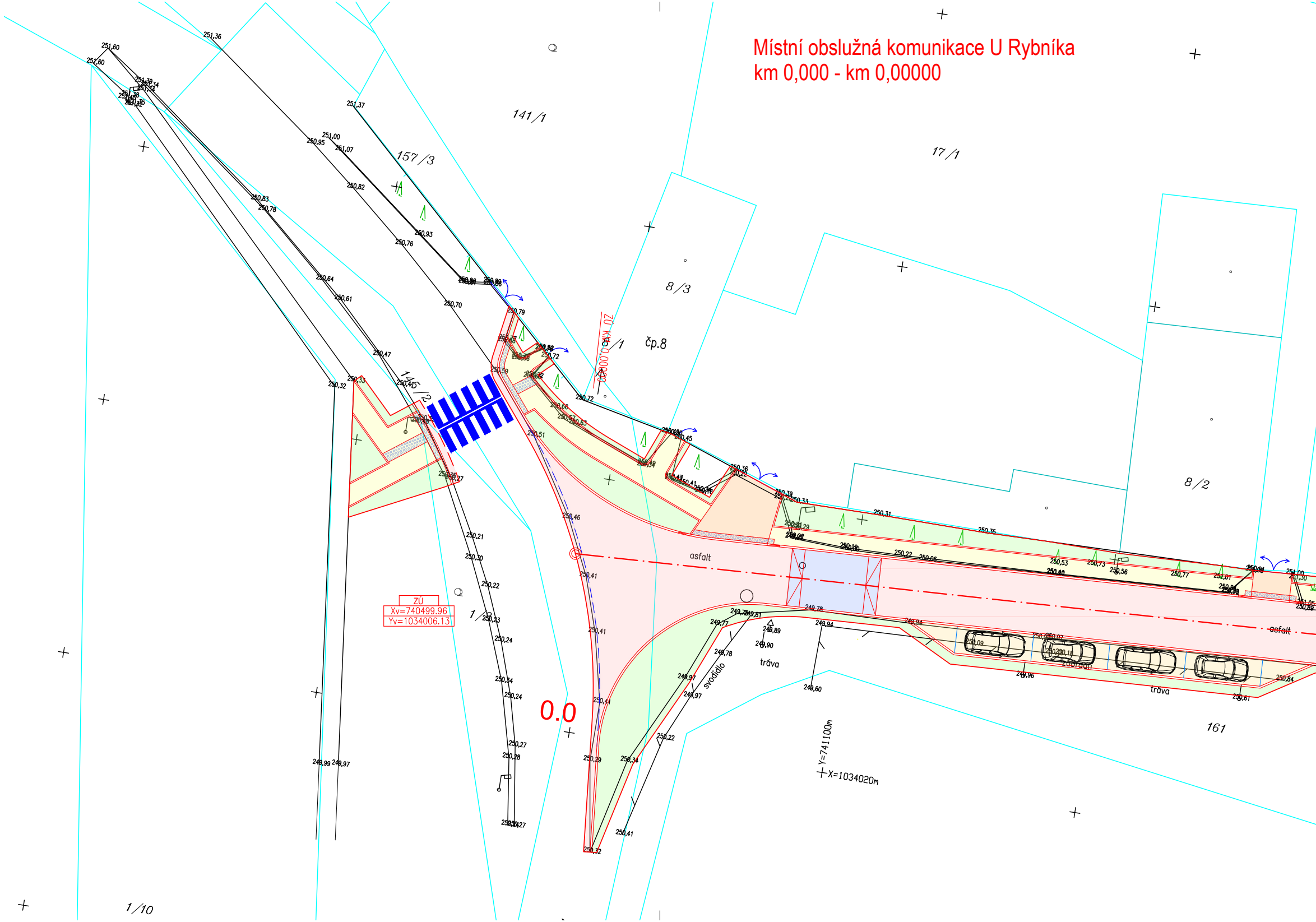
141/1
157/3
17/1
8/3
čp.8
8/1
ZÚ km 0,00000
145/2
8/2
1/3
161
1/10
asfalt
asfalt
tráva
tráva
svodidlo
zábradlí
ZÚ
Xv=740499.96
Yv=1034006.13
0.0
Y=741100m
X=1034020m
251,60
251,60
251,36
251,37
251,00
250,95
251,07
250,82
250,83
250,78
250,93
250,76
250,64
250,61
250,70
250,79
250,47
250,33
250,32
250,41
250,59
250,72
250,72
250,66
250,63
250,51
250,45
250,36
250,39
250,33
250,31
250,35
250,29
250,19
250,22
250,06
250,53
250,73
250,56
250,77
251,01
251,00
251,30
250,46
250,41
250,41
250,41
250,21
250,30
250,22
250,23
250,24
250,34
250,24
250,27
250,28
250,27
249,99
249,97
249,78
249,94
249,77
249,81
249,89
249,90
249,78
249,97
249,97
249,60
249,96
250,22
250,34
250,29
250,41
250,32
250,84
250,61

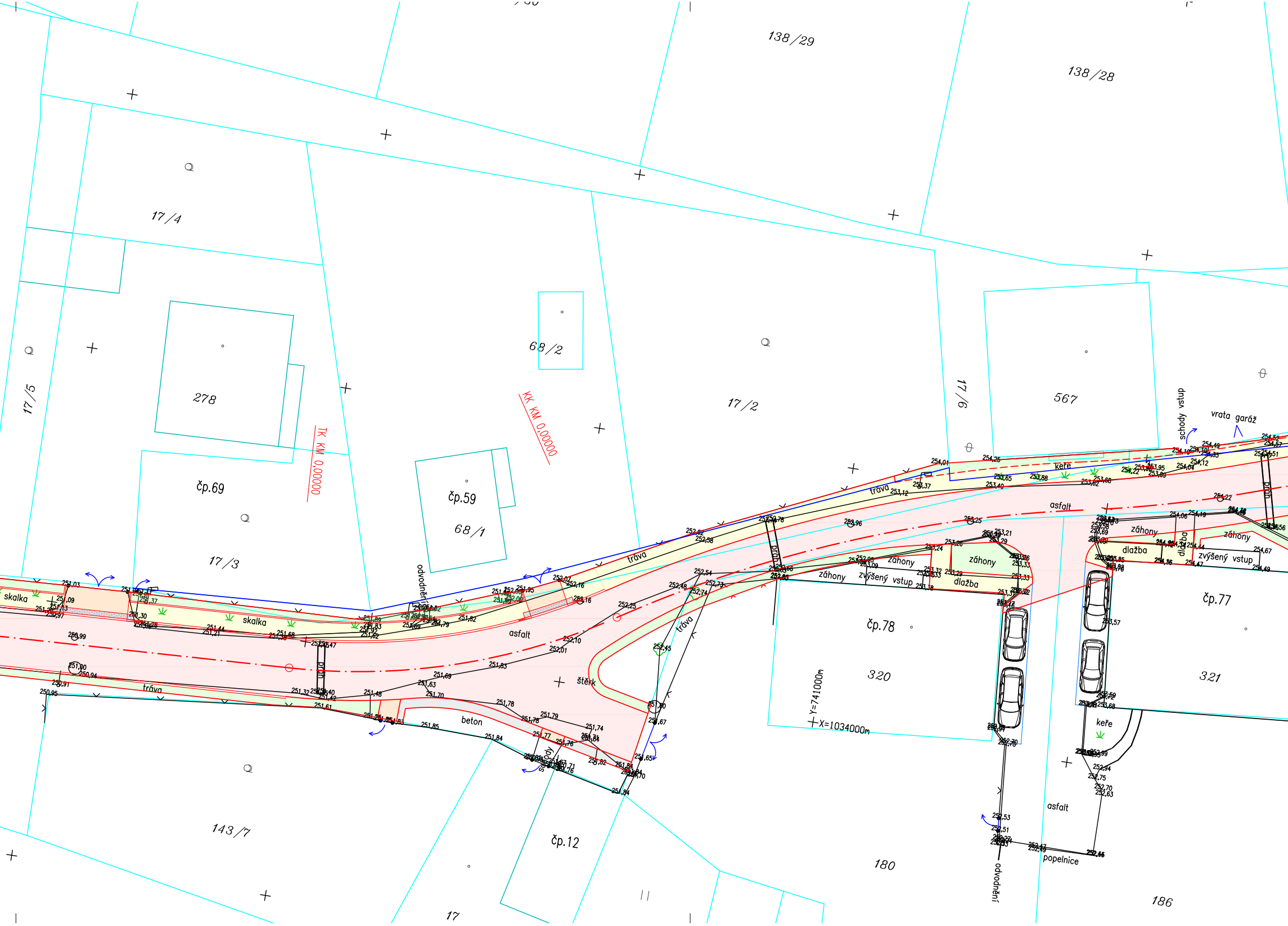
138/29
138/28
17/4
17/5
278
čp.69
17/3
68/2
čp.59
68/1
17/2
17/6
567
TK KM 0,00000
KK KM 0,00000
schody vstup
vrata garáž
keře
tráva
asfalt
skalka
skalka
odvodnění
beton
štěrk
schody
záhony
záhony
záhony
záhony
dlažba
dlažba
zvýšený vstup
zvýšený vstup
prop
čp.78
320
čp.77
321
Y=741000m
X=1034000m
keře
asfalt
popelnice
odvodnění
143/7
čp.12
17
180
186

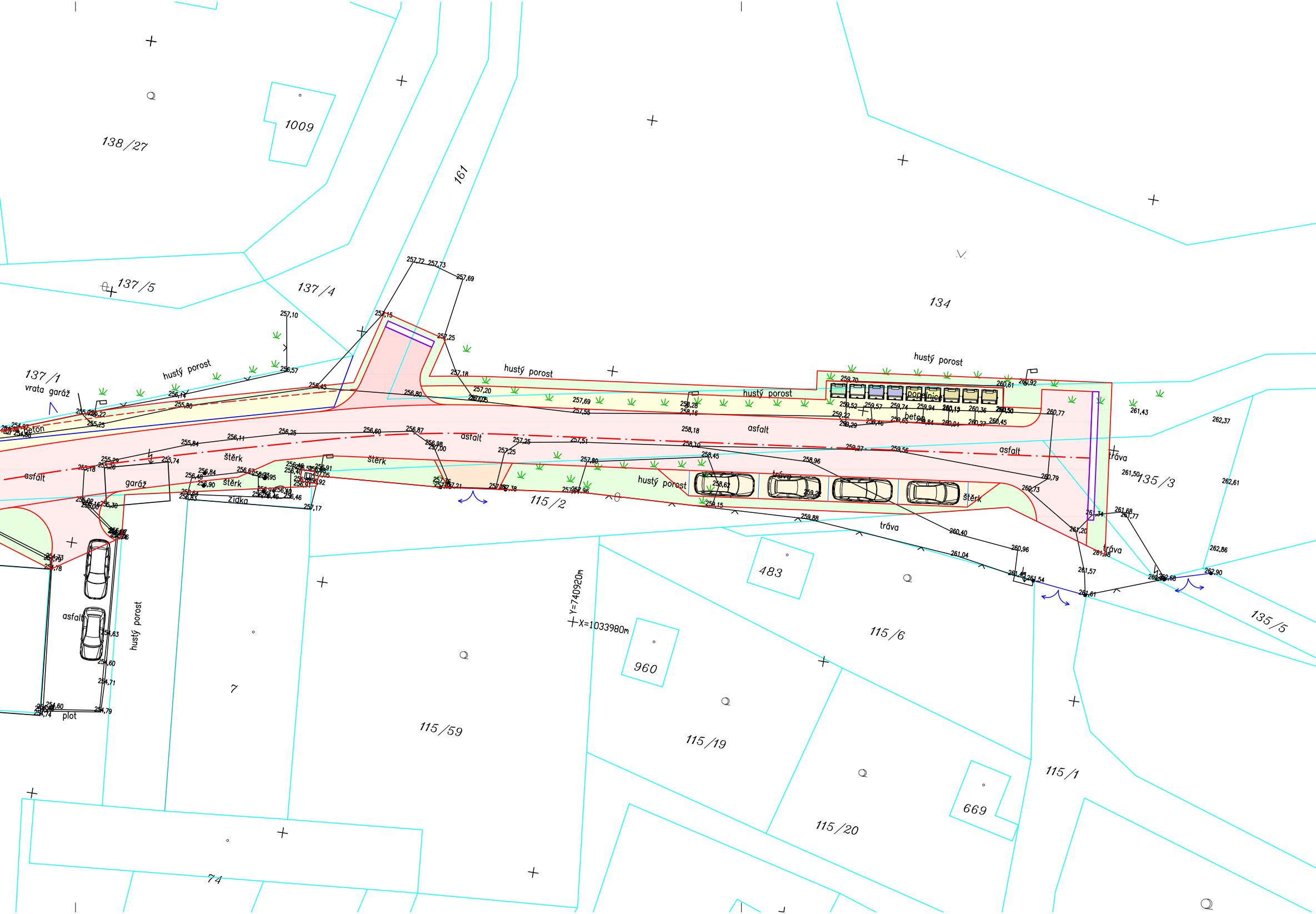
138/27
1009
161
137/5
137/4
134
137/1
vrata garáž
hustý porost
hustý porost
hustý porost
hustý porost
hustý porost
hustý porost
beton
asfalt
asfalt
asfalt
asfalt
asfalt
štěrk
štěrk
štěrk
štěrk
garáž
zídka
plot
popelnice
beton
tráva
tráva
tráva
tráva
135/3
135/5
115/2
115/6
115/1
115/19
115/20
115/59
483
960
669
7
74
Y=740920m
X=1033980m
257,72
257,73
257,69
257,15
257,25
257,10
256,57
257,18
257,20
256,80
257,69
257,55
258,28
258,16
258,18
258,10
258,45
258,96
258,62
259,70
259,52
259,57
259,74
259,94
260,19
260,36
260,50
260,61
260,92
260,77
260,79
260,73
261,43
262,37
262,61
262,86
262,90
262,68
261,50
261,68
261,77
261,34
261,20
261,57
261,61
261,54
260,96
261,04
260,40
259,88
259,56
259,27
256,15
256,60
256,87
256,98
257,00
257,25
257,51
257,80
256,25
256,11
255,84
255,80
256,14
255,74
255,29
255,26
255,18
255,25
254,73
254,79
254,78
254,63
254,60
254,71
254,79
254,60
254,74
257,17
256,84
256,46

LEGENDA ČAR A SYMBOLŮ

5590	KATASTRÁLNÍ MAPA
―	NOVÉ HRANY
— — —	KOORDINCE (NAVAZUJÍCÍ INVESTICE)
―	STÁVAJÍCÍ HRANY
	VO STÁVAJÍCÍ / NOVÉ
⊟ ☒	VPUST STÁVAJÍCÍ / NOVÁ
✿ ⊗ ⊛	VZROSTLÁ ZELEŇ
⊘ -o-	HYDRANT / ŠOUPĚ
↑	DZ STÁVAJÍCÍ

LEGENDA PLOCH

🟥	NOVÁ VOZOVKA S ASFALTOVÝM KRYTEM
🟨	PARKOVACÍ STÁNÍ - KRYT Z DLAŽBY tl.80mm
🟧	VJEZD - KRYT Z DLAŽBY tl.80mm
🟫	VJEZD - VOZOVKA S NEZPEVNĚNÝM KRYTEM
🟨	CHODNÍK - KRYT Z DLAŽBY tl. 60mm
🟩	ZELEŇ - VYROVNÁNÍ NA STÁVAJÍCÍ TERÉN



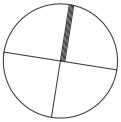

PROJEKTANT	PFPROJEKT s.r.o. A: Soukenická 64/22, Slaný 274 01 IČO: 07071353	INVESTOR / STAVEBNÍK	obec Zdiby Průběžná 11 25066 Zdiby IČ: 00241032

HIP	Ing. Petr Fojt
KONTROLOVAL	Ing. Petr Fojt
VYPRACOVAL	Ing. Pavel Barnat
STUPEŇ PD	DUR+DSP
ČÍSLO ZAKÁZKY	20080
DATUM	02/2021
MĚŘÍTKO	1: 250
ROZMĚR	1260 x 297 mm

MÍSTO	Obec Zdiby, poz. parc. číslo 161, k.ú. Přemyšlení (792403)
AKCE	Zdiby, rekonstrukce komunikace U Rybníka
VÝKRES	Situační výkres – ZÓNA30 + CHODNÍK
PŘÍLOHA	D.1.2.
ČÍSLO PARÉ	